


Via Engiadina, Etappe 1: Maloja - Silvaplana



Schwierigkeit: 

Kondition: 

Popularität: 

Distanz: 13.1 km

Zeitbedarf: 4½ h

Aufstieg: 551 m

Abstieg: 560 m

Höchster Punkt: 2037 m.ü.M.



Region: Engadin St.Moritz

Startpunkt: Maloja, Post

Tourenbeschreibung

Die Via Engiadina führt in geringer Höhe über dem Talboden des Oberengadins entlang. Die kontrastreiche Wanderung führt durch Arven- und Lärchenwälder, über kleine Bäche mit kristallklarem Wasser, über Alpwiesen und vorbei an idyllischen Maiensässen und ursprünglichen Engadiner Dörfern, in ständiger Begleitung ein atemberaubender Blick über die unvergleichliche Oberengadiner Landschaft und auf die leuchtenden Gletscher.

Etappe 1: Maloja - Silvaplana

Gestartet wird diese Wanderung in Maloja. Das Passdörfchen an der Grenze zum urtümlichen Bergell zog durch die atemberaubende Natur mit dem faszinierenden Spiel von Licht und Schatten immer auch Künstler an. An Pila und Blaunca vorbei erreicht man das Heididorf Grevasalvas, welches verträumt oberhalb von Plaun da Lej gelegen ist. Die Wanderung erreicht bei Sils-Baselgia beinahe den Talboden, bevor der Weg erneut ansteigt und die Etappe im trendbewussten Silvaplana endet.

Orte an der Route

Maloja - Grevasalvas - Sils Baselgia - Silvaplana

Siehe auch

Engadin St. Moritz

CH-7500 St. Moritz

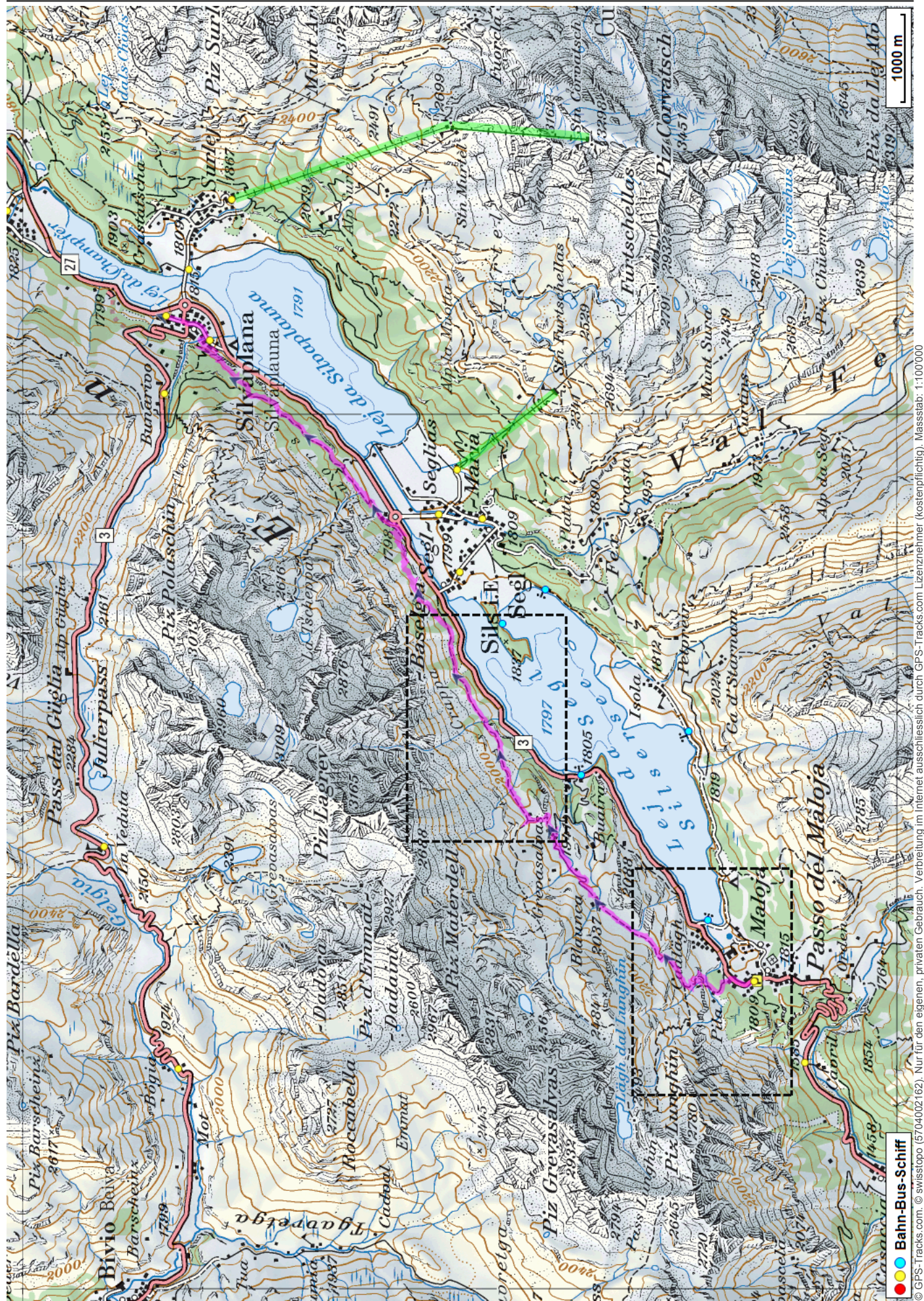
Tel: +41 (0)81 830 00 01

Fax: +41 (0)81 830 08 18

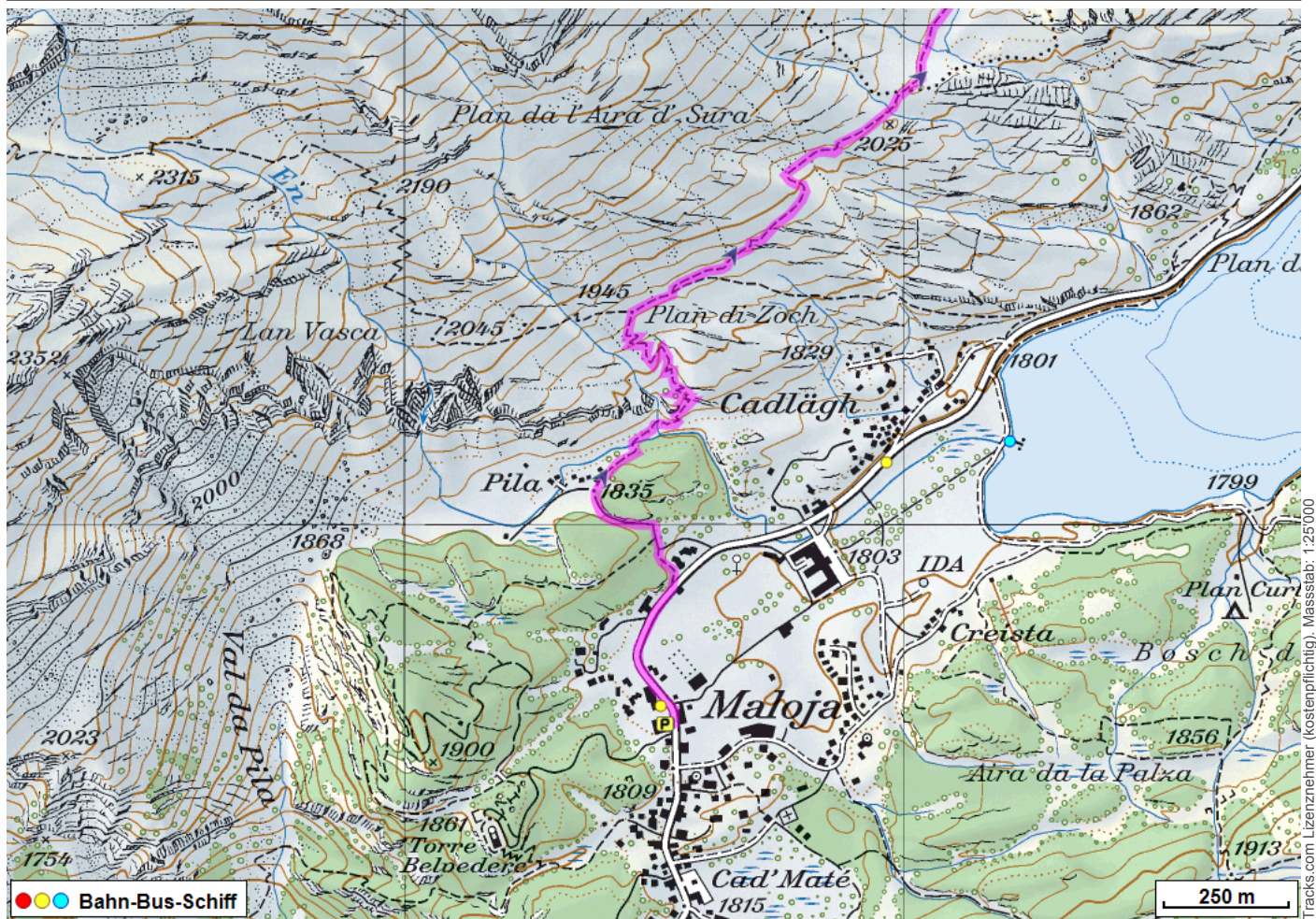
E-Mail: allegra@estm.ch

Internet: www.engadin.stmoritz.ch

Via Engiadina, Etappe 1: Maloja - Silvaplana



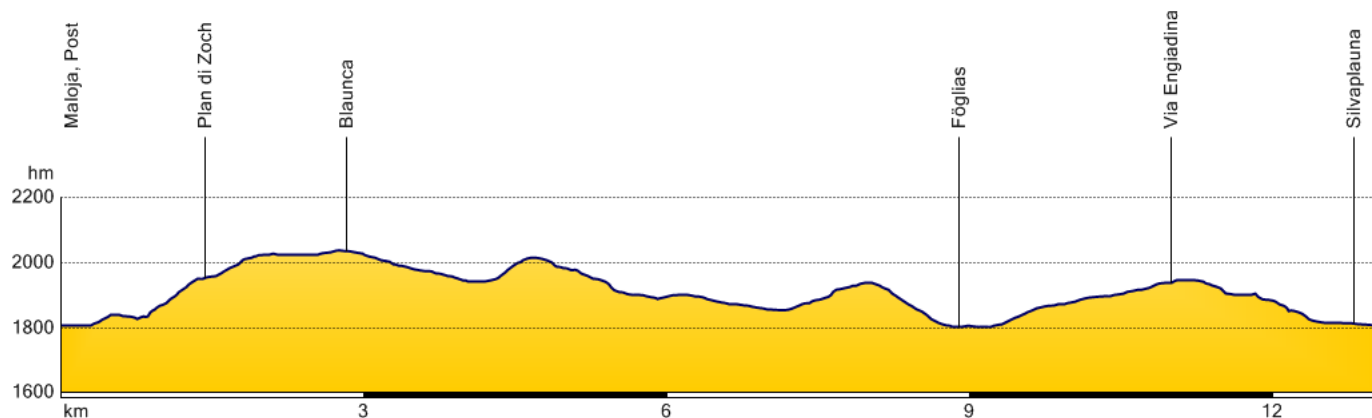
Via Engiadina, Etappe 1: Maloja - Silvaplana



Via Engiadina, Etappe 1: Maloja - Silvaplana



Höhenprofil



Diese Tour mit Topokarte aufs Smartphone laden (iPhone, Android)

Scanne den QR-Code. Dadurch erhältst Du auf dem Smartphone die Tourendaten und alle notwendigen SwissTopo-Karten ab Mst. 1:25'000, so dass Du alles ohne Handyempfang nutzen kannst.



Wetter im Gebiet ab dem 17.10.2016



Montag, teils sonnig.

Sonnenschein 3 h (28 %). Niederschlag 0 mm (Wahrsch. 29 %). Höchsttemperatur 9° C.



Dienstag, am Vormittag Nebel. Am Nachmittag teils sonnig.

Sonnenschein 3 h (28 %). Niederschlag 0 mm (Wahrsch. 33 %). Höchsttemperatur 9° C.



Mittwoch, teils sonnig.

Sonnenschein 3¼ h (30 %). Niederschlag 0 mm (Wahrsch. 15 %). Höchsttemperatur 8° C.



Donnerstag, teils sonnig.

Sonnenschein 3¼ h (29 %). Niederschlag 0 mm (Wahrsch. 68 %). Höchsttemperatur 3° C.

Source: SRF Meteo. Powered by Bündner Tourismus / Bergbahnen Graubünden

Tour erstellt am: 08.08.2005

Letzte Tourenänderung: 04.05.2016

Quelle: www.engadin.stmoritz.ch / GPS-Tracks.com

